



**ОБЩЕСТВО С ОГРАНИЧЕННОЙ ОТВЕТСТВЕННОСТЬЮ
«ЗЕМЕЛЬНО-КАДАСТРОВЫЙ ЦЕНТР»**

**Проект межевания территории, ограниченной улицами
Лейтейзена, Братьев Жабровых, Ленина и
Красноармейским проспектом, в Советском районе
города Тулы**

Обосновывающая часть

2018/11-128 ПМТ

Директор

С. Е. Заплутанов

Разработал

Д. В. Гришин




г. Тула 2018 г.



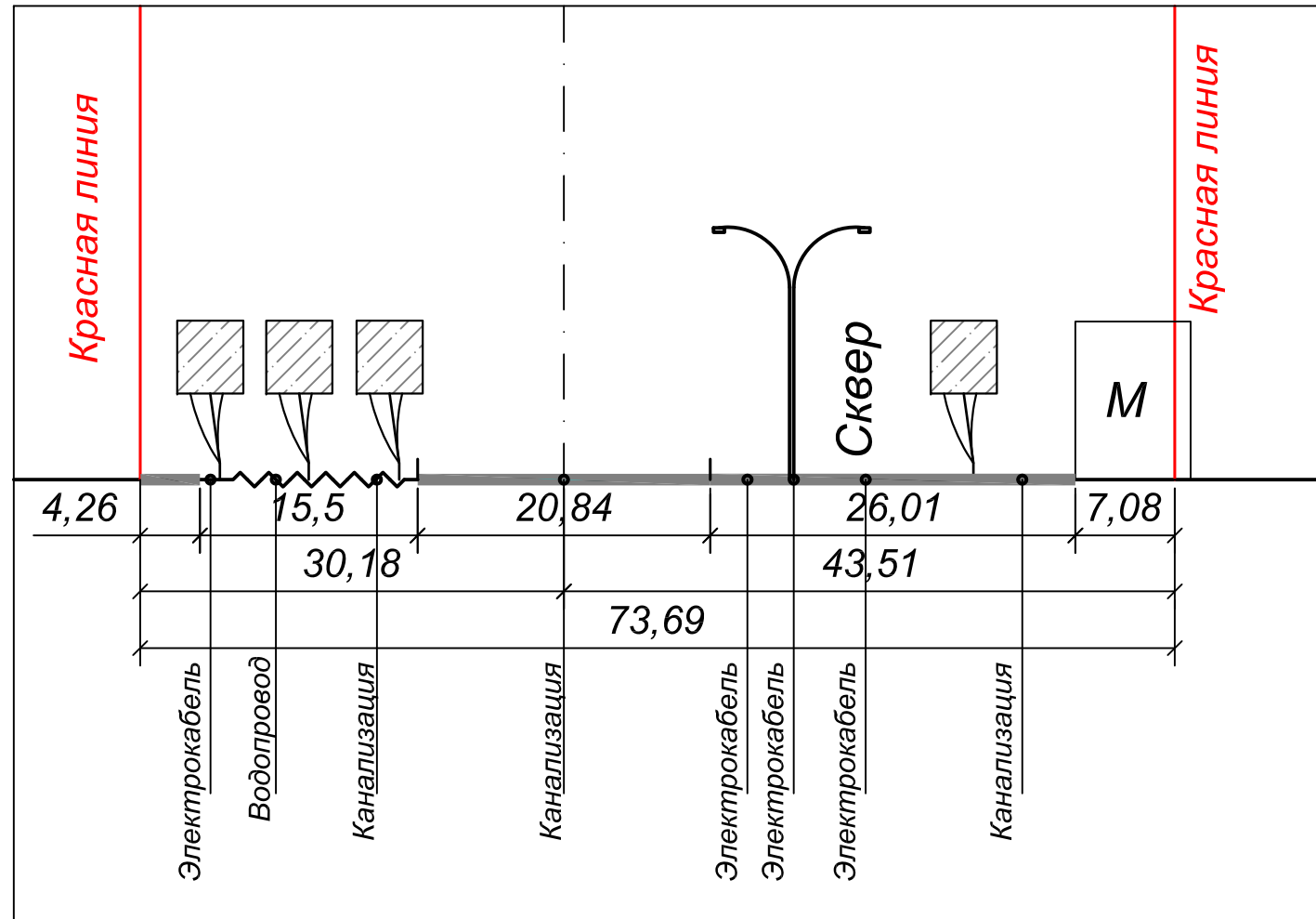
Сопоставлено
 Взам. инв. №
 Подп. и дата
 Имя И.пробл.

				2018/11-128 ПМТ		
Изм.	Кол.	Лист	Подпись	Проект межевания территории, ограниченного улицами Лейтейзена, Братьев Жабровых, Ленина и Красноармейским проспектом, в Советском районе города Тулы Проект межевания территории, ограниченного улицами Лейтейзена, Братьев Жабровых, Ленина и Красноармейским проспектом, в Советском районе города Тулы Чертеж межевания территории М 1:1000		
Разраб.	Гришин	Дата				
Пров.						
Директор	Заплутанов					
ГИП						
Н.контр.				Стадия	Лист	Листов
				ПМТ	4	1
				ООО «Земельно-кадастровый центр»		

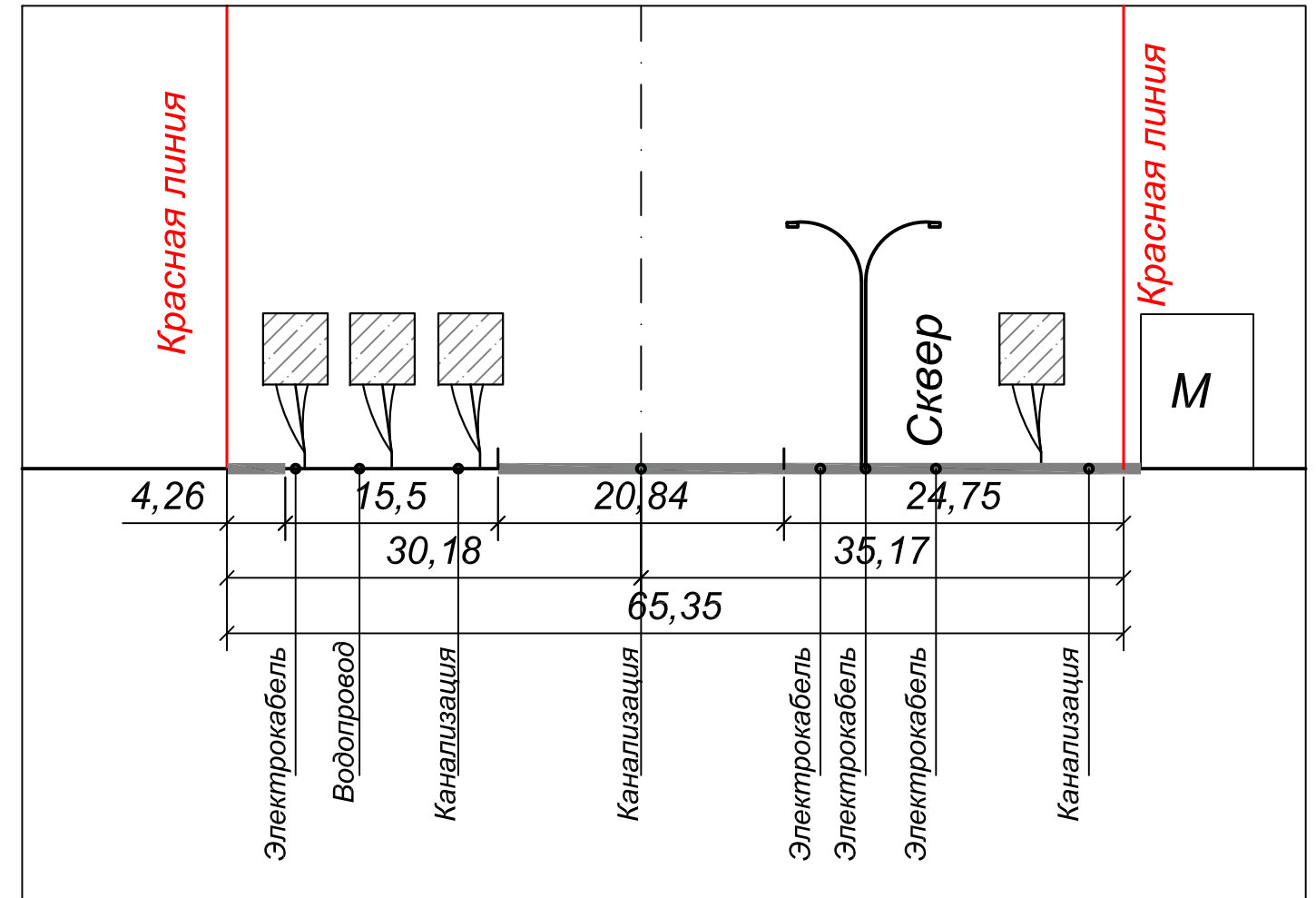


Поперечный профиль по ул. Лейтейзена

Существующий поперечный профиль
от 29.11.2018 г.



Проектируемый поперечный профиль
от точки 5.21.3Б до точки 5.21.3В

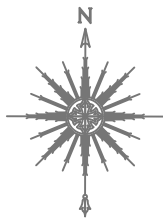


Условные обозначения:

- Проектируемая красная линия;
- Линия регулирования застройки;
- Красная линия;
- Границы охранных зон;

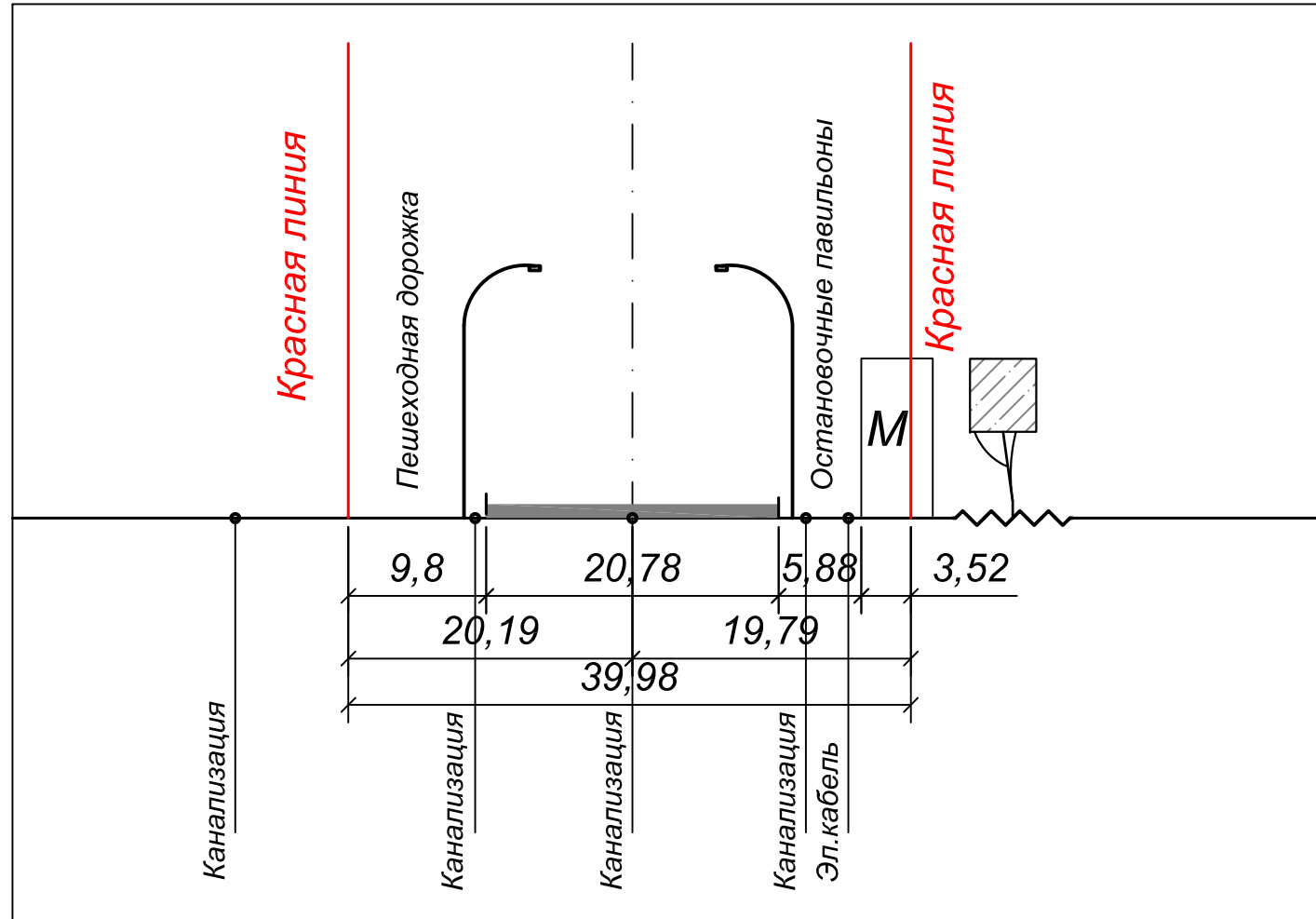
					2018/11-128 ПМТ			
					Проект межевания территории, ограниченного улицами Лейтейзена, Братьев Жабровых, Ленина и Красноармейским проспектом, в Советском районе города Тулы			
Изм.	Кол.	Лист	Подпись	Дата	Проект межевания территории, ограниченного улицами Лейтейзена, Братьев Жабровых, Ленина и Красноармейским проспектом, в Советском районе города Тулы	Стадия	Лист	Листов
Разраб.		Гришин		29.11.18		ПМТ		
Пров.								
Директор		Заплутанов						
ГИП								
Н.контр.					Чертеж межевания территории М 1:500 (Чертеж поперечного профиля)	ООО «Земельно-кадастровый центр»		

Согласовано
Взам. инв. №
Подп. и дата
Инв. № подл.

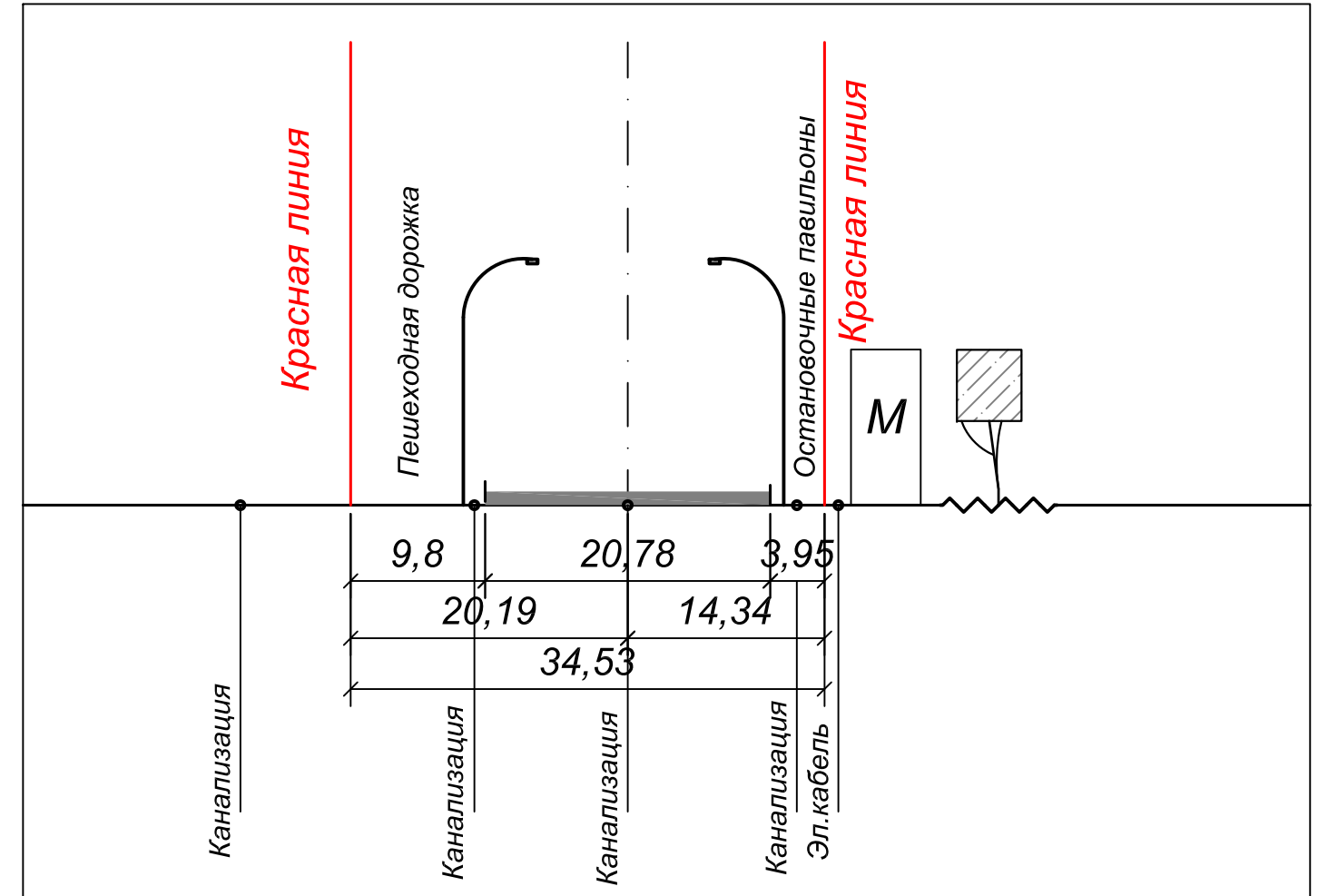


Поперечный профиль по
Красноармейскому проспекту

Существующий поперечный профиль
от 29.11.2018 г.



Проектируемый поперечный профиль
от точки 5.21.3А до точки 5.21.3Б



Имя, Подп. Подп. и дата
 Взам. Инв. №
 Сопоставлено

					2018/11-128 ПМТ			
					Проект межевания территории, ограниченного улицами Лейтейзена, Братьев Жабровых, Ленина и Красноармейским проспектом, в Советском районе города Тулы			
Изм.	Кол.	Лист	Подпись	Дата	Проект межевания территории, ограниченного улицами Лейтейзена, Братьев Жабровых, Ленина и Красноармейским проспектом, в Советском районе города Тулы	Стадия	Лист	Листов
Разраб.		Гришин		28.12		ПМТ		
Пров.								
Директор		Заплутанов						
ГИП					Чертеж межевания территории М 1:500 (Чертеж поперечного профиля)	ООО «Земельно-кадастровый центр»		
Н.контр.								



ОБЩЕСТВО С ОГРАНИЧЕННОЙ ОТВЕТСТВЕННОСТЬЮ
«ЗЕМЕЛЬНО-КАДАСТРОВЫЙ ЦЕНТР»

Пронумеровано, прошнуровано и скреплено печатью на 5 листах

Подпись  Запутанов С. Е.

Дата «__» _____ 2018 г.

